

"PD opravy mostu v km 56.738 na trati Praha hl.n. - Turnov"

OBVOD STAVBY

Souřadnicový systém S - JTSK
Výškový systém Bpv

Katastrální území:
Sedlec u Benátek nad Jizerou [746665]
Zdětín u Benátek nad Jizerou [792373]

M 1 : 1000

LEGENDA:

- hranice pozemku
- hranice katastrálního území
- hranice pozemků SŽDC, s.o.
- hranice pozemků ČD, s.o.
- osa koleje
- obvod stavby
- 1 lomový bod obvodu stavby







			ČÍSLO SOUPRAVY:
		PO PŘIPOMÍNKOVÉM ŘÍZENÍ	
REVIZE Č.	DATUM	ZMĚNA	



EXPROJEKT s.r.o.
Heršpická 758/13
619 00 Brno

tel. : +420 533 312 000
E-mail: info@exprojekt.cz
ID: dh84e85

OBJEDNATEL:  Správa železniční dopravní cesty Oblastní ředitelství Praha, Partyzánská 24, 170 00 Praha 7		KONTROLOVAL: Ing. Bohumil Brechta	
HLAVNÍ INŽENÝR PROJEKTU Ing. David Rose 	ODPOVĚDNÝ PROJ. PS, SO Ing. Stanislav Sabo 	VYPRACOVAL Ing. Lucie Sikorová 	
KRAJ: Středočeský	POVĚŘENÝ MŮ: Sedlec u Benátek nad Jizerou	STUPEŇ: DSP	
PD opravy mostu v km 56.738 na trati Praha hl.n. - Turnov Geodetická dokumentace		ZAK. ČÍSLO 145-2018	
		MĚŘÍTKO 1:1000	POČET FORMÁTŮ 6 x A4
		DATUM: 11/2018	
Obvod stavby		ČÁST DOKUM. I	PŘÍLOHA 5.1